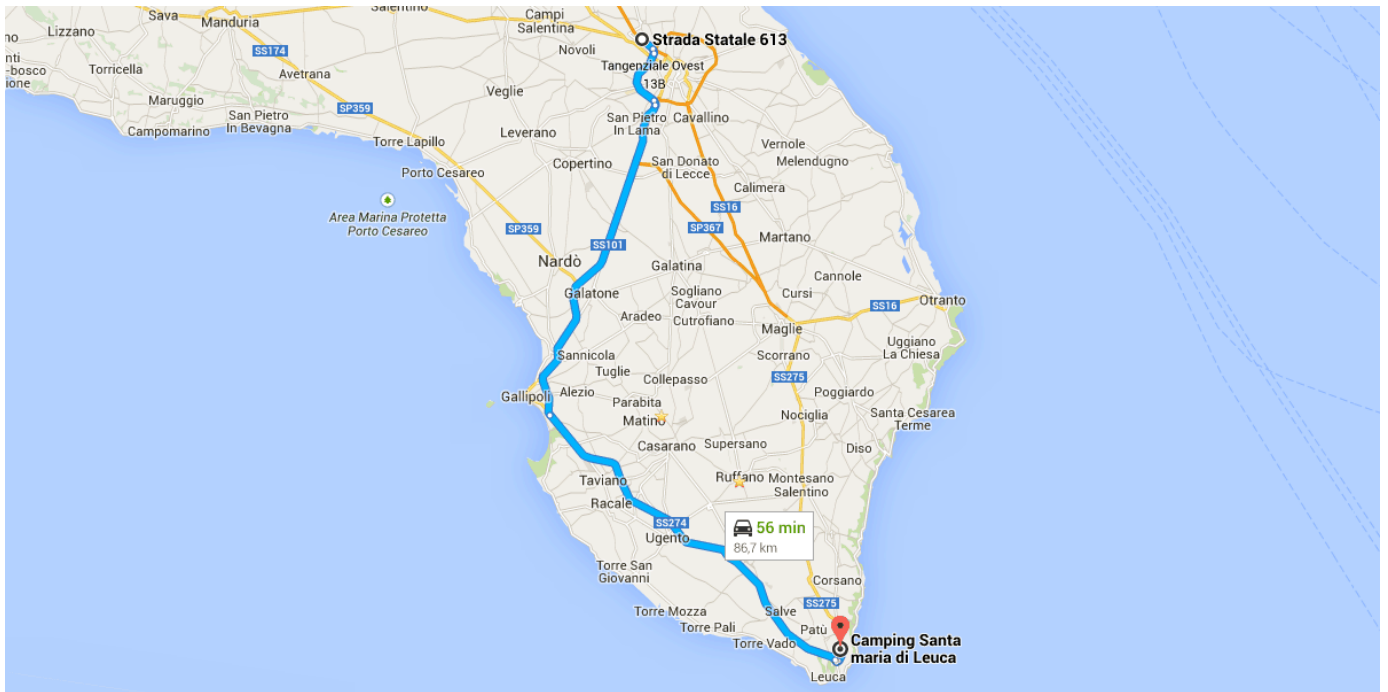


Indicazioni stradali da Strada Statale 613 a Camping Santa maria di Leuca



o Strada Statale 613

Surbo LE

Prendi SS101 in direzione di Strada Statale 274/SS274 a Gallipoli

44,1 km/28 min

- ↑ 1. Procedi in direzione sudest da SS613 verso Uscita Tangenziale Ovest

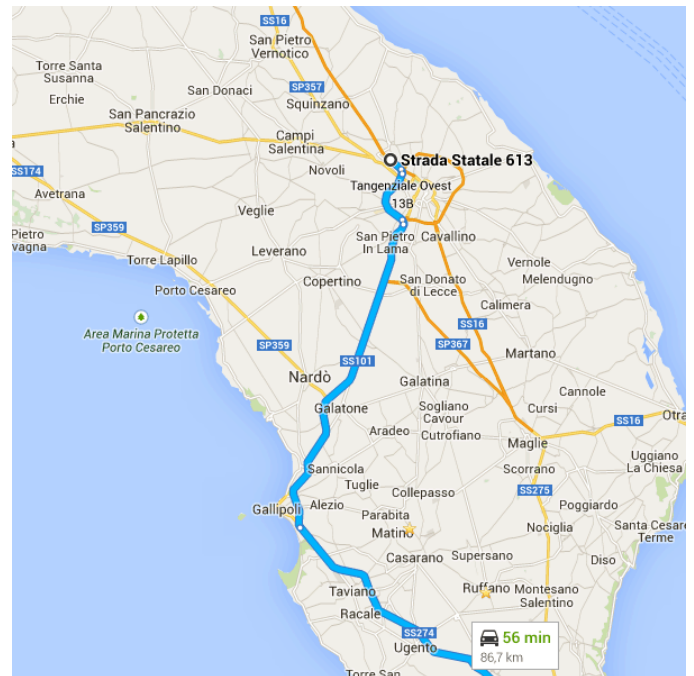
1,5 km
- ↘ 2. Prendi l'uscita Tangenziale Ovest verso Gallipoli/Galatina

450 m
- ↑ 3. Entra in Tangenziale Ovest di Lecce

6,3 km
- ↘ 4. Prendi l'uscita 13B-Gallipoli verso Gallipoli

500 m
- ↑ 5. Entra in SS101

35,4 km




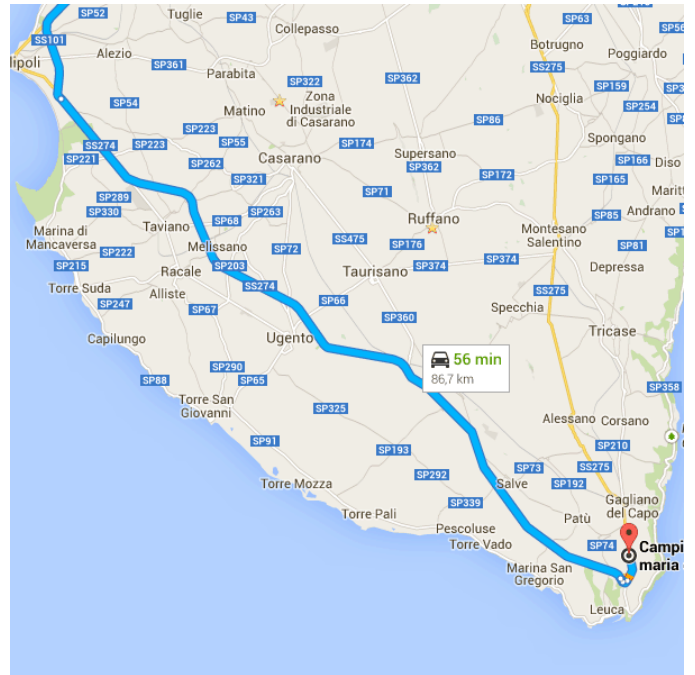
Segui Strada Statale 274/SS274 in direzione di SS275 a Gagliano del capo

42,6 km/30 min

- ↑ 6. Continua su Strada Statale 274/SS274

40,6 km

7. Svolta leggermente a **destra** e imbocca **SS275**
250 m
8. Svolta leggermente a **sinistra** in **Strada Statale 275** (indicazioni per **Lecce/Maglie/Gagliano del Capo**)
300 m
9. Continua su **SS275**
 La tua destinazione è sulla sinistra
1,4 km



Camping Santa maria di Leuca

SS275, Km35.700, 73020 Gagliano del Capo LE

Queste indicazioni stradali servono solo per pianificare il viaggio. Le condizioni stradali e di esercizio potrebbero differire dai risultati delle mappe a causa di lavori in corso, traffico, meteo o altri eventi. Pianifica il tuo percorso considerando questi fattori. Rispetta la segnaletica stradale.