

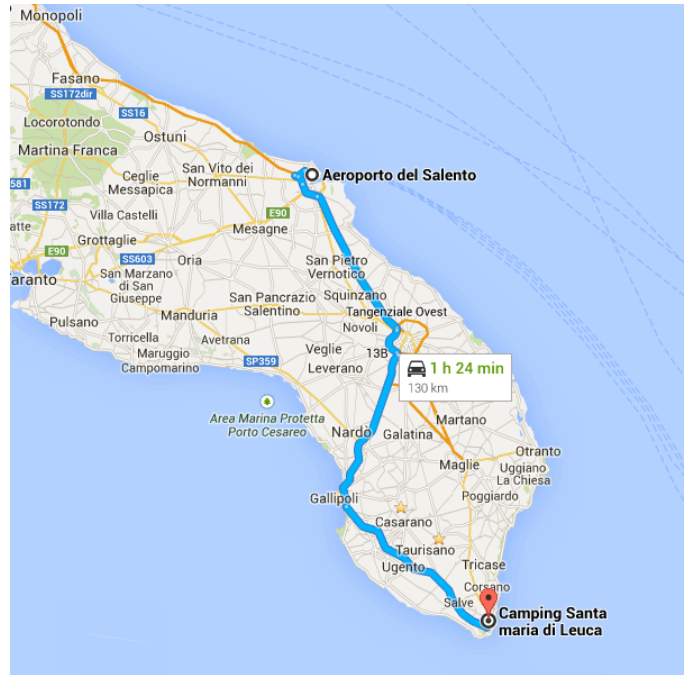




## Strada Statale 274/SS274 a Gallipoli






81,9 km/49 min

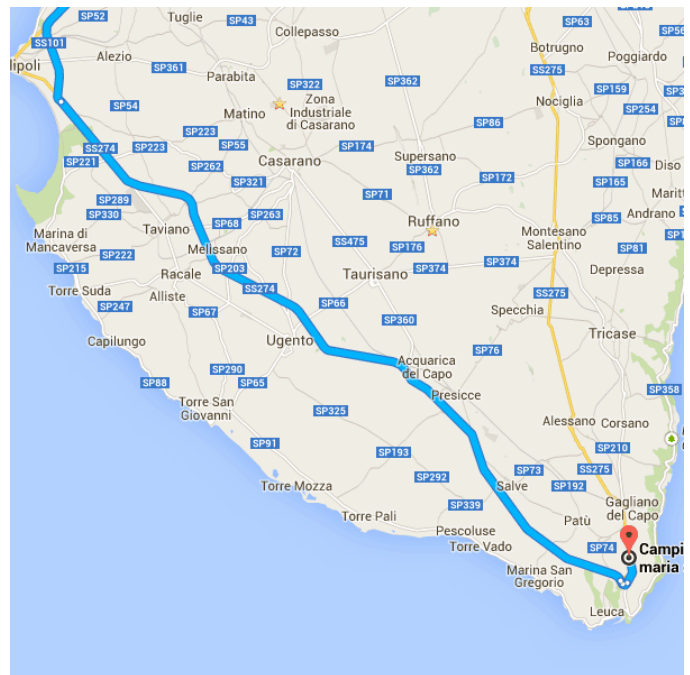
-  8. Entra in SS379  
2,4 km
-  9. Continua su SS16  
4,5 km
-  10. Continua su SS613  
32,4 km
-  11. Prendi l'uscita **Tangenziale Ovest** verso **Gallipoli/Galatina**  
450 m
-  12. Entra in **Tangenziale Ovest** di Lecce  
6,3 km
-  13. Prendi l'uscita **13B-Gallipoli** verso **Gallipoli**  
500 m
-  14. Entra in SS101  
35,4 km



## Segui Strada Statale 274/SS274 in direzione di SS275 a Gagliano del capo

42,6 km/30 min

-  15. Continua su **Strada Statale 274/SS274**  
40,6 km
-  16. Svoltta leggermente a **destra** e imbocca **SS275**  
250 m
-  17. Svoltta leggermente a **sinistra** in **Strada Statale 275** (indicazioni per **Lecce/Maglie/Gagliano del Capo**)  
300 m
-  18. Continua su **SS275**  
 La tua destinazione è sulla sinistra  
1,4 km



## **Camping Santa maria di Leuca**

SS275, Km35.700, 73020 Gagliano del Capo LE

Queste indicazioni stradali servono solo per pianificare il viaggio. Le condizioni stradali e di esercizio potrebbero differire dai risultati delle mappe a causa di lavori in corso, traffico, meteo o altri eventi. Pianifica il tuo percorso considerando questi fattori. Rispetta la segnaletica stradale.